

-46- SUBCUENCA DE GALLOCANTA



46. SUBCUENCA DE GALLOCANTA

46.1. INTRODUCCIÓN

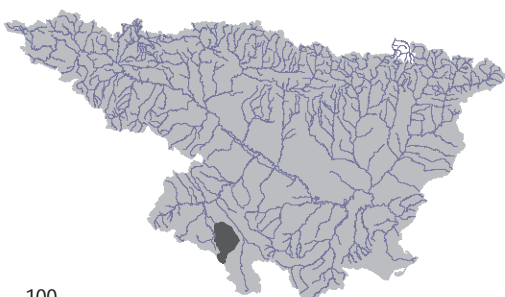
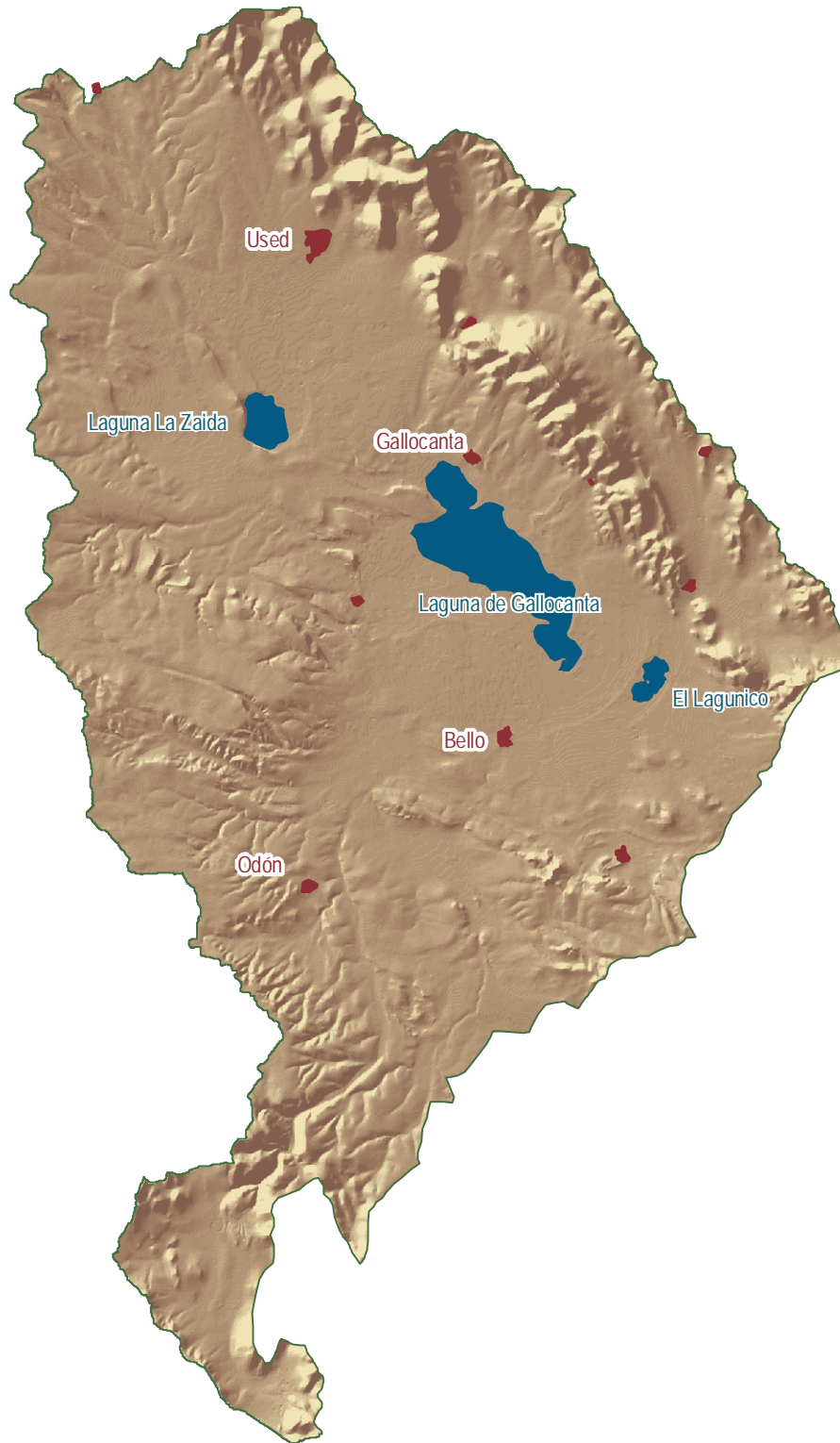
La subcuenca de Gallocanta carece de un río principal. Se trata de una cuenca endorreica que vierte las aguas a un sistema lagunar interior, cuya principal laguna es la de Gallocanta, de notable importancia faunística y paisajística.

La superficie de la subcuenca es de 541 km², divididos entre la provincia de Teruel y la de Zaragoza. En ella hay un total de 11 núcleos de población de los que sólo Used supera los 300 habitantes, con unos 328 habitantes. Entre 100 y 200 habitantes quedan Bello, Tornos, Odón y Torralba de los Sisones. El resto de núcleos están por debajo de esa cifra. La mayor parte de la superficie presenta usos agrícolas, con zonas marginales con algunos bosques y zonas arbustivas. Destaca la superficie de la laguna, variable según la época del año, que se extiende unas 54.335 hectáreas.






Los cauces que drenan a la laguna de Gallocanta, y también a la menor de La Zaida, puesta en cultivo, son pequeños barrancos de escaso recorrido y entidad.

No hay ningún punto de muestreo biológico en esta subcuenca, por lo que tampoco se ha realizado ningún análisis hidrogeomorfológico según el índice IHG.

SISTEMA FLUVIAL: GALLOCANTA



LEYENDA

-  Lagunas
-  Tramos sin punto de muestreo
-  Tramos con punto de muestreo
-  Áreas de Influencia
-  Núcleos de población